


Abalone Cove SMCA - Límite oriental




Abalone Cove SMCA

Límites entre Point Vicente SMCA (No Pescar) y Abalone Cove SMCA



Abalone Cove SMCA

Point Vicente SMCA (No Pescar) - Límite noroeste



Point Vicente SMCA (No Pescar)

Point Vicente

Pacífica Del Mar

Deslizamiento de tierra

Point Dume SMR - Límite inferior



Paradise Cove Muelle

Point Dume SMR

Límites entre Point Dume SMCA y Point Dume SMR



Point Dume SMR

Point Dume SMCA

Zuma Beach

Baños públicos

Point Dume SMCA - Límite superior



Point Dume SMCA

Casa en el agua

Áreas Marinas Protegidas de la Región de Los Angeles (MPAs)

MPAs

Point Dume Área de Conservación Marina Estatal (SMCA)	Es ilegal lesionar, dañar, tomar o poseer recursos marinos vivos, geológicos o culturales para propósitos recreativos y/o comerciales, EXCEPTO: La extracción recreativa de la corvina blanca y peces pelágicos en la pesca submarina está permitida. La extracción comercial de especies pelágicas costeras con redes de cerco, red circular y botes pequeños, y la captura del pez espada con arpón está permitida.
Point Dume Reserva Marina Estatal (SMR)	Es ilegal lesionar, dañar, tomar o poseer recursos marinos vivos, geológicos o culturales.*
Point Vicente Área de Conservación Marina Estatal (SMCA No Pescar)	Es ilegal lesionar, dañar, tomar o poseer recursos marinos vivos, geológicos o culturales para propósitos recreativos y/o comerciales. La captura incidental de ciertas actividades puede ser permitida. Otras restricciones pueden aplicar.*
Abalone Cove Área de Conservación Marina Estatal (SMCA)	Es ilegal lesionar, dañar, tomar o poseer recursos marinos vivos, geológicos o culturales para propósitos recreativos y/o comerciales, EXCEPTO: La extracción recreativa del calamar con red de hundimiento manual, la corvina blanca y los peces pelágicos en la pesca submarina está permitida. La extracción comercial de especies pelágicas costeras con redes de cerco, red circular y botes pequeños, y la captura del pez espada con arpón está permitida.*
Bolsa Chica Basin Área de Conservación Marina Estatal (SMCA No Pescar)	Es ilegal lesionar, dañar, tomar o poseer cualquier recurso marino, geológico o cultural marino con fines recreativos y/o comerciales.*
Bolsa Bay Área de Conservación Marina Estatal (SMCA)	Es ilegal lesionar, dañar, tomar o poseer cualquier recurso marino, geológico o cultural marino con fines recreativos y/o comerciales, EXCEPTO: la captura recreativa de peces con hilo y anzuelo desde la costa y en áreas designadas.*

* Ver CCR T14 §652(b) para más información. Una lista completa de las regulaciones de MPA del sur de California está disponible en: <https://www.wildlife.ca.gov/Conservation/Marine/MPAs/Network/Southern-California>

California Department of Fish and Wildlife

Para más información:

www.wildlife.ca.gov/MPAs

Denuncie la contaminación y caza furtiva

1-888-334-CalTIP (2258)

Aprenda sobre

Barcos más limpios y ecológicos:

415-904-6905

www.BoatingCleanandGreen.com

Reporte derrames de petróleo

800-852-7550

Reporte aves y mamíferos marinos heridos:

Costa de Malibu:

California Wildlife Center 310-458-WILD

Costa de Los Angeles y Palos Verdes:

Rescate de Animales Marinos 800-399-4253

Colaboración MPA de Los Angeles
<http://www.mpacollaborative.org/la/>



Revised Feb. 2019

Guía de Pesca y de Áreas Marinas Protegidas en zonas costeras del Condado de Los Angeles



- Point Dume SMCA
- Point Dume SMR (No Pescar)
- Point Vicente SMCA (No Pescar)
- Abalone Cove SMCA

ÁREAS POPULARES DE PESCA EN ZONAS COSTERAS DEL CONDADO DE LOS ÁNGELES

- | | | | | | | | |
|---|---|--|--|---|---|---|--|
| 1 Harrison Reef
34° 02.05' N 118° 56.55' W | 7 Will Rogers State Beach
17000 Pacific Coast Highway, Malibu | 13 Marina del Rey Boat Launch
13477 Fiji Way (Basin H),
Marina del Rey | 18 Hermosa Beach Artificial Reef
33° 51.22' N 118° 24.80' W | 24 Avalon Shipwreck
33° 47.28' N 118° 25.62' W | 30 Cabrillo Beach Boat Launch
3091 Shoshonean Rd., San Pedro | 36 Belmont Pier
15 39th Place, Long Beach | 42 Huntington Flats
33° 41.49' N 118° 08.75' W |
| 2 Leo Carrillo State Beach
35000 Pacific Coast Highway, Malibu | 8 Santa Monica Bay Art.Reef
34° 00.47' N 118° 32.33' W | 14 Dockweiler State Beach
12001 Vista Del Mar, Playa del Rey | 19 Redondo Beach Artificial Reef
33° 50.23' N 118° 24.53' W | 25 Rocky Pt Kelp
33° 46.23' N 118° 26.12' W | 31 Cabrillo Pier
3720 Stephen White Drive, San Pedro | 37 Granada Launch Ramp
1 Granada Ave., Long Beach | 43 Huntington Beach Pier
end of Main Street, Huntington Beach |
| 3 Paradise Cove
28128 Pacific Coast Highway, Malibu | 9 Star of Scotland Shipwreck
33° 59.88' N 118° 31.20' W | 15 Scattergood Flats
33° 55.20' N 118° 26.50' W | 20 Redondo Beach Boat Launch
181 N. Harbor Dr., Redondo Beach | 26 Ocean Trails Reserve
Founders Park, Rotonda Dr.,
Rancho Palos Verdes | 32 Georgia Straights Shipwreck
33° 41.34' N 118° 12.49' W | 38 Claremont Launch Ramp
5300 E. Ocean Blvd., Long Beach | 44 Huntington Beach Art. Reefs
Approx. GPS: 33° 37.15' N 117° 59.28' W |
| 4 Escondido Beach
27420 Pacific Coast Highway, Malibu | 10 Santa Monica Pier
end of Colorado Ave., Santa Monica | 16 Manhattan Beach Pier
end of Manhattan Beach Blvd.,
Manhattan Beach | 21 Redondo Beach Pier
end of Torrance Blvd., Redondo Beach | 27 Portuguese Kelp
33° 43.29' N 118° 21.47' W | 33 South Shore Launch Ramp
590 Queensway Drive, Long Beach | 39 Marine Stadium Boat Launch
5255 Paoli Way, Long Beach | 45 Outer Oil Rigs
33° 35.01' N 118° 07.76' W;
33° 35.76' N 118° 08.49' W |
| 5 Malibu Pier
23000 Pacific Coast Highway, Malibu | 11 Marina del Rey Art. Reefs
Approx. GPS: 33° 57.90' N 118° 29.17' W | 17 Hermosa Beach Pier
end of Pier Avenue, Hermosa Beach | 22 Palawan Shipwreck
33° 49.42' N 118° 24.88' W | 28 Pt. Fermin Kelp
33° 42.11' N 118° 17.97' W | 34 Horseshoe Kelp
33° 40.07' N 118° 12.15' W | 40 Davies Launch Ramp
6204 East Marina Drive, Long Beach | 46 The 209
33° 06.33' N 117° 52.33' W |
| 6 Malibu Artificial Reef
34° 01.49' N 118° 39.03' W | 12 Venice Pier
W. Washington Blvd and
Ocean Front Walk, Venice | | 23 Torrance Beach
201 Paseo De La Playa, Torrance | 29 Minesweeper Shipwreck
33° 41.60' N 118° 19.45' W | 35 Gambling Ship Shipwreck
33° 41.49' N 118° 08.75' W | 41 Seal Beach Pier
end of Main Street, Seal Beach | |

CONOZCA LAS REGLAS ANTES DE SALIR.

Acerca de las Áreas Marinas Protegidas (MPA)

- Las áreas marinas protegidas o zonas marinas protegidas, son áreas especialmente designadas bajo el agua que prohíben o limitan la extracción de los recursos marinos.
- MPAs promueven hábitats diversos y saludables, salvaguardando los recursos oceánicos para beneficios económicos, recreativos y ambientales en el presente y en el futuro.

MPAs de California

- California fue el primer estado en los EE.UU. en establecer una red estatal de MPAs. En la actualidad existen 124 MPAs en todo el estado.
- Las 50 MPAs de la región abarcan aproximadamente el 15% de las aguas del sur del estado de California.

Las regulaciones del MPA

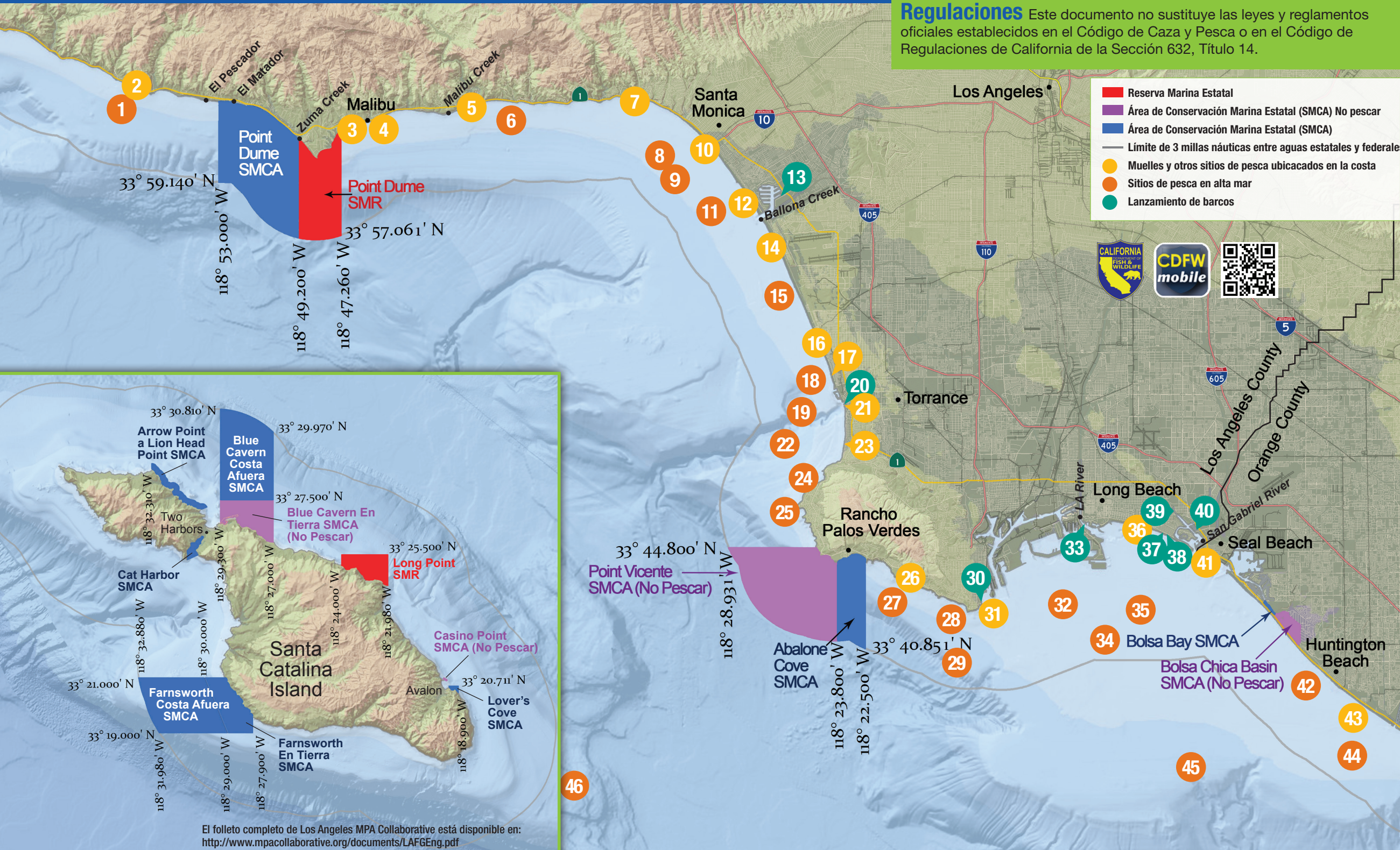
- Los barcos pueden anclar y navegar a través de una MPA con pesca a bordo. Sin embargo los aparejos de pesca no pueden ser desplegados al encontrarse en las reservas marinas. Ver los códigos 632(a)(7), 632(a)(8) y 632(b).
- A menos que se indique lo contrario, toda actividad recreativa que no implique consumo, tales como nadar, caminar por el agua, usar botes, bucear y surfear están permitidas en las MPAs.
- Visite el sitio web del Departamento de Pesca y Vida Silvestre de California para más información sobre los límites y regulaciones de las MPAs en: www.wildlife.ca.gov/MPAs

Reglamentos de Pesca de California

- Licencias de pesca son requeridas a partir de los 16 años de edad para cualquier actividad pesquera, con excepción a los muelles públicos que se encuentran en aguas oceánicas. Libretas de registro para la pesca de esturión y langosta espinosa son requeridas para la captura de estas especies desde los muelles públicos.
- La palabra "extracción" en este documento se refiere a cazar, perseguir, capturar, pescar, o matar peces, moluscos o crustáceos o intentar hacerlo.
- Una lista completa de las regulaciones de pesca en el océano está disponible en: <https://www.wildlife.ca.gov/Fishing/Ocean>

Regulaciones Este documento no sustituye las leyes y reglamentos oficiales establecidos en el Código de Caza y Pesca o en el Código de Regulaciones de California de la Sección 632, Título 14.

- Reserva Marina Estatal
- Área de Conservación Marina Estatal (SMCA) No pescar
- Área de Conservación Marina Estatal (SMCA)
- Límite de 3 millas náuticas entre aguas estatales y federales
- Muelles y otros sitios de pesca ubicados en la costa
- Sitios de pesca en alta mar
- Lanzamiento de barcos



El folleto completo de Los Angeles MPA Collaborative está disponible en: <http://www.mpacollaborative.org/documents/LAFGE.pdf>